

Reguleringsplankart

Gnr.: 014 bnr.: 011 fnr.:

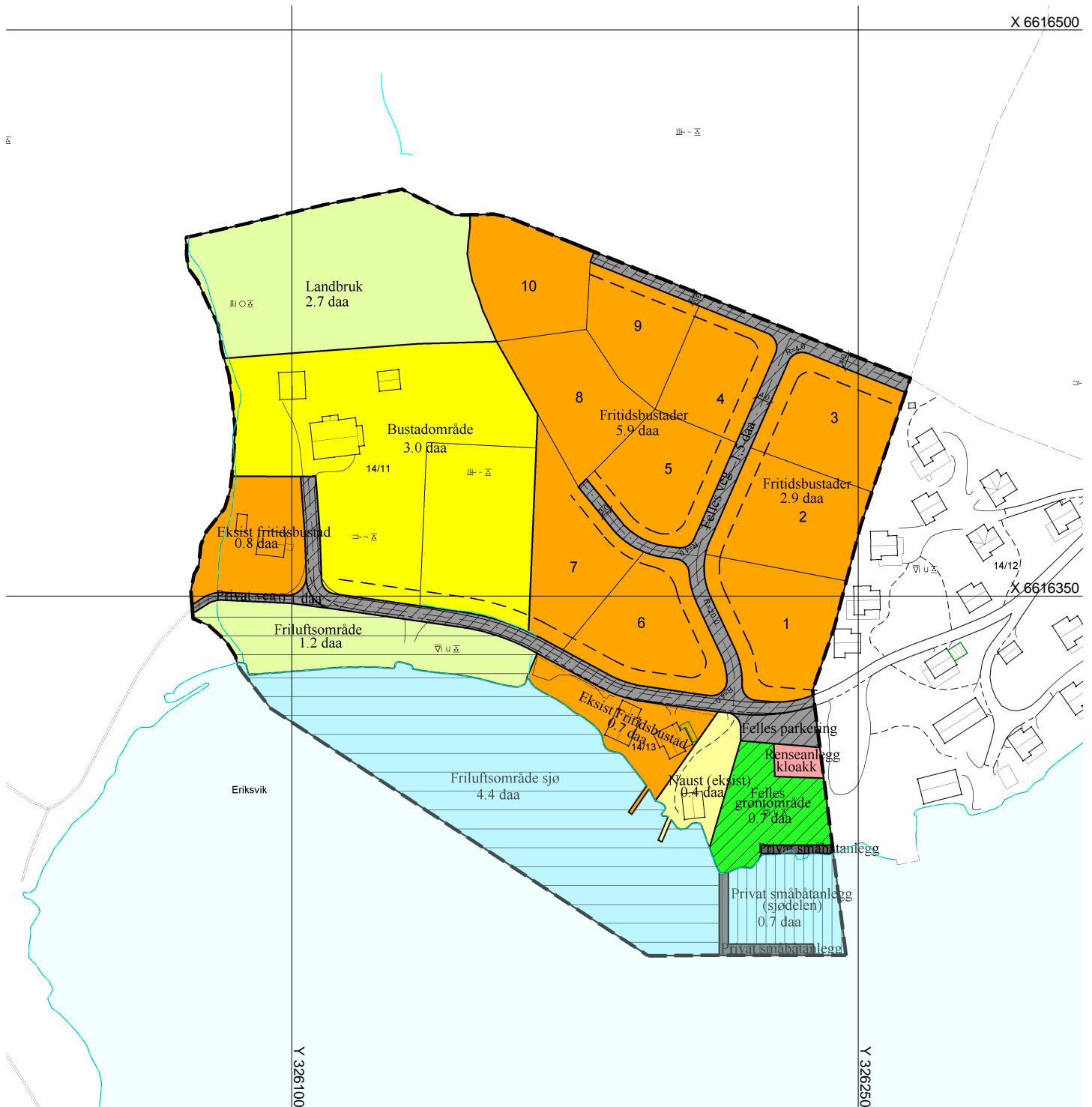
Adresse:

Målestokk: 1:1500












Dato: 18.02.2013

Etne kommune
Tenestetorget

Kartet er produsert frå kommunen sine beste digitale kartdatabasar for området.
Kartet kan likevel innehalde feil og manglar



Teikenforklaring:

	Eigedomsgrense		Trafikkområde i sjø/vassdrag		Område for almennyttig føremål
	Bustad/Forretning/Kontor		Område for fritidsbebusetnad		Friområde,leke-,idrett-,leirplass
	Områder for bustadar		Område for offentlig busetnad		Kjørveg/gate/raste/parkeringsplass
			Område for industri/lager		Landbruksområder