

**For matrikkelenhet:**

Kommune: **1135 - SAUDA**      Utskriftsdato/klokkeslett: 23.07.2021 kl. 12:39  
Gårdsnummer: **43**      Produsert av: Torkel Risvoll  
Bruksnummer: **147**      Attestert av: Saura kommune

---

**Orientering om matrikelbrev**

Matrikelbrevet er hjemlet i «Lov om eigedomsregistrering» (matrikellova) av 17. juni 2005. Etter definisjonen i matrikellovens § 3 d) er matrikelbrevet en attestert utskrift av matrikkelen som viser alle registrerte opplysninger om en matrikkelenhet ved oppgitt dato.

**Om fullstendighet og nøyaktighet i matrikelbrevet**

Matrikkelen ble etablert ved konvertering av data fra tidligere registre. Det kan variere hvor gode disse dataene er med hensyn på fullstendighet og nøyaktighet. I enkelte tilfeller kan grensepunkt og grenselinjer mangle helt eller delvis eller være feil registrert. Det kan også være feil og mangler ved registrert bygnings- og adresseinformasjon. Fullstendighet og stedfestingsnøyaktighet er generelt bedre innenfor enn utenfor tettbygd strøk. Vær oppmerksom på at for mange matrikkelenheter og bygg hefter usikkerhet ved arealet som oppgis.

For utfyllende informasjon: [www.kartverket.no/matrikelbrev](http://www.kartverket.no/matrikelbrev)

## Matrikkelenhet

Matrikkelenhetstype: Grunneiendom

Bruksnavn:

17.07.2020

Etableringsdato:

0

Skyld:

Ja

Er tinglyst:

Nei

Har festegrønner:

Nei

Er seksjonert:

Det er ikke registrert bygg på matrikkelenheten.

## Arealrapport

Tekst

Beregna areal for 43 / 147

Areal Kommentar

628,7 m2

## Eierforhold

### Tinglyste eierforhold

Rolle	Status	Føds.d./org.nr	Navn	Bruksenhet	Adresse	Andel
Hjemmelshaver		947222856	COLLEGIUM MANAGEMENT AS		Gravarverket 60B 4327 SANDNES	1 / 1

## Oversikt over teiger

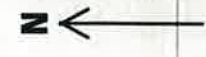
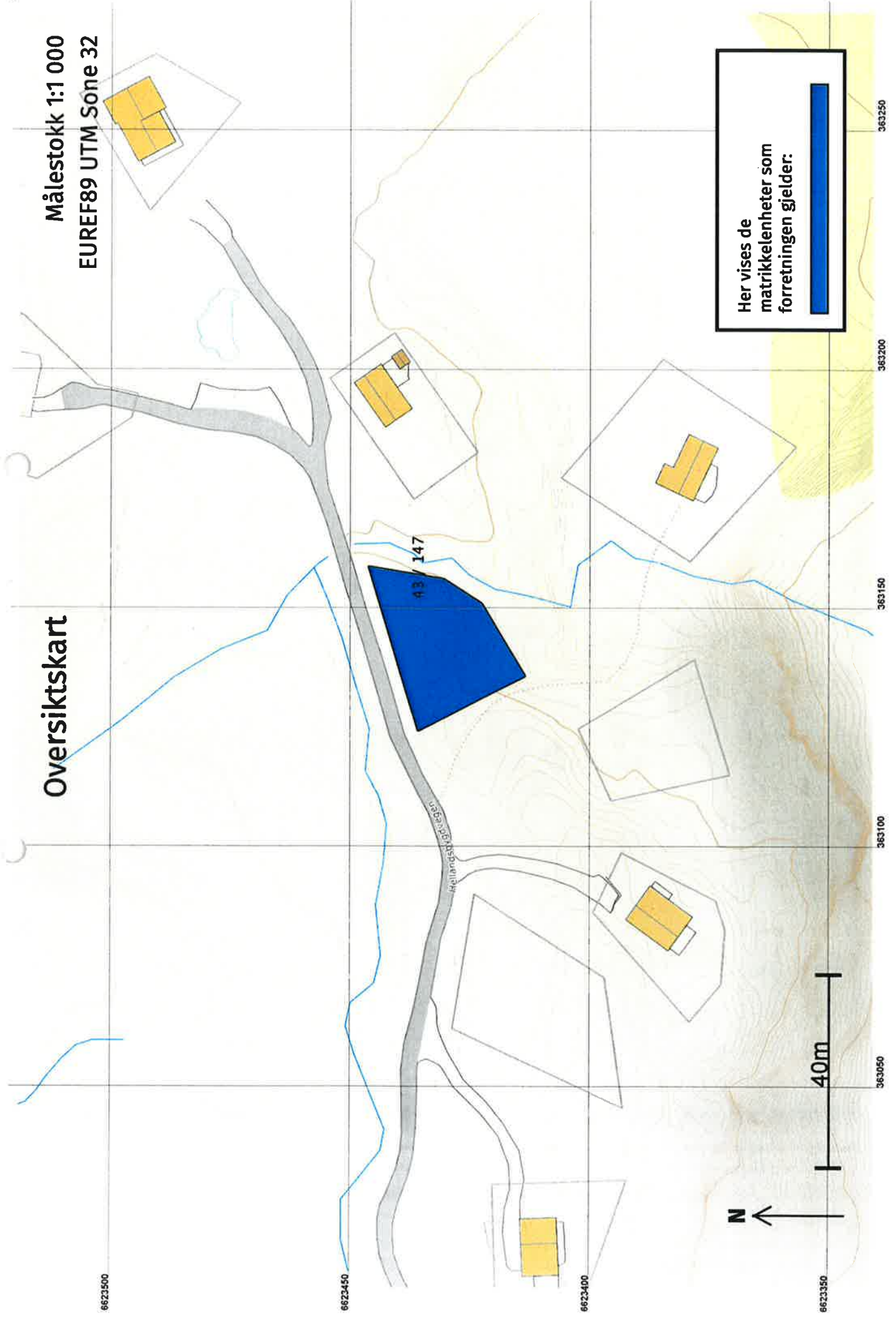
Løpenr	Type	Hovedteig	Nord	Øst	Høyde	Areal	Merknader
1	Teig	Ja	6623436	363150		628,7 m2	(EUREF89 UTM Sone 32)

## Forretninger der matrikkelenheten er involvert

Forretning	Forretningsdokumentdato	Tinglysing	Matrikkelføring
Forretningstype	Kommunal saksreferanse	Status	Signatur
Årsak til feilretting	Nettadresse (URL)	Endret dato	Dato
Annen referanse			
Opprett ny grunneiendom ved fradeling	17.07.2020	Tinglyst	tangmari
Oppmålingsforretning	J 79/2019	17.07.2020	17.07.2020
		Rolle	Arealendring
		Avgiver	1135 - 43/2
		Mottaker	1135 - 43/147
			-628,7
			628,7

# Oversiktskart

Målestokk 1:1 000  
EUREF89 UTM Sone 32



40m

Her vises de  
matrikkelenheter som  
forretningen gjelder:



# Teig 1 (Hovedteig)

43 / 147

Målestokk 1:250  
EUREF89 UTM Sone 32

6623450

6623440

6623430

6623420

6623410

363110

363120

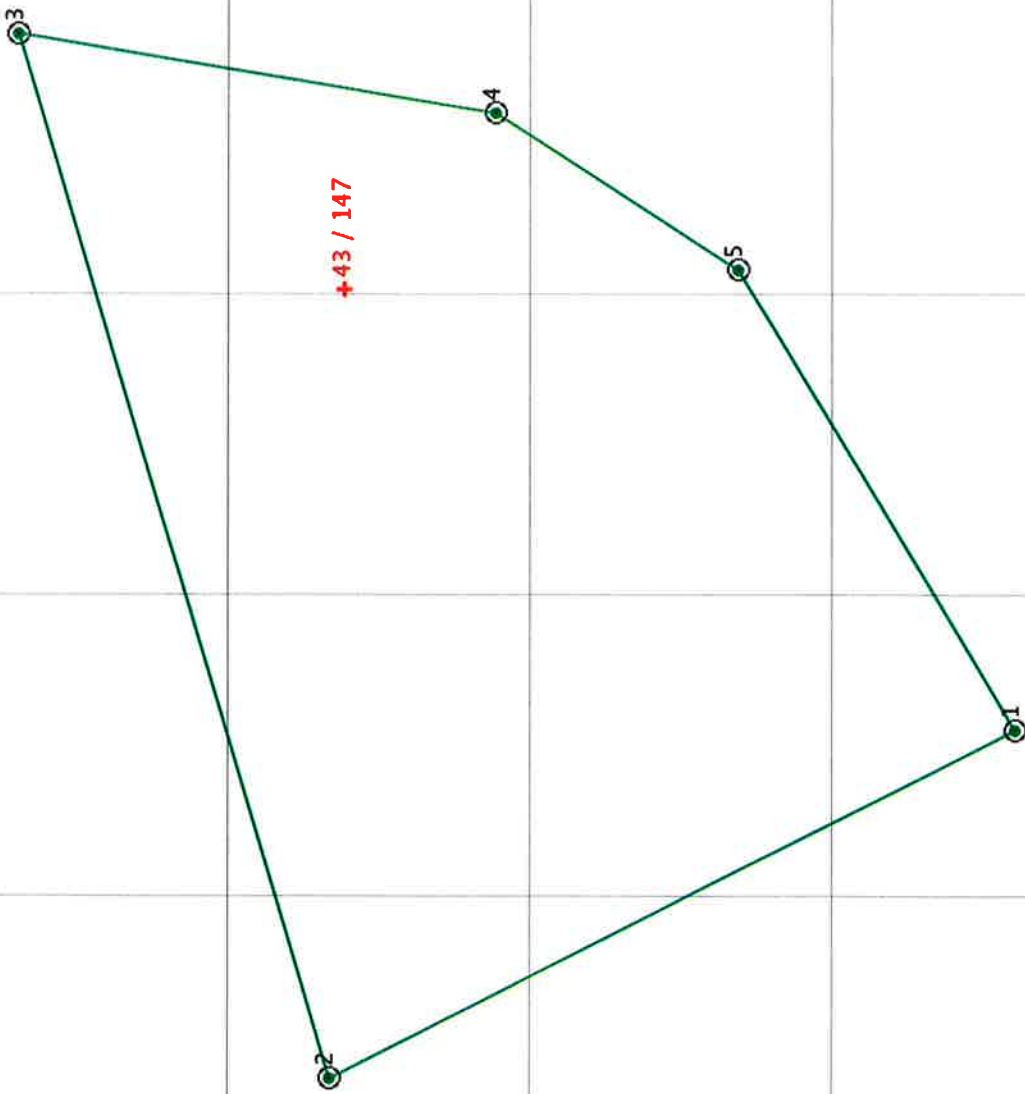
363130

363140

363150

363160

363170



## Areal og koordinater

Areal: 628,7

Arealmerknad:

Representasjonssystem: EUREF89 UTM Sone 32

Nord: 6623436 Øst: 363150

### Grensepunkt / Grenselinje

#### Ytre avgrensing

Løpenr	Nord	Øst	Grensemerke nedsatt i / Lengde (m)	Grensepunkttype / Linjeinformasjon	Målemetode	Nøyaktighet (SD i cm)	Radius
1	66234414,15	363135,48	Fjell	Offentlig godkjent grensemerke	96 GPS kinematisk (Real time kinematic)	13	13
2	6623436,84	363123,98	25,44 Jord	Offentlig godkjent grensemerke	96 GPS kinematisk (Real time kinematic)	13	13
3	6623447,14	363158,57	36,09 Jord	Offentlig godkjent grensemerke	96 GPS kinematisk (Real time kinematic)	13	13
4	6623431,35	363155,96	16,00 Jord	Offentlig godkjent grensemerke	96 GPS kinematisk (Real time kinematic)	13	13
5	6623423,30	363150,77	9,58 Fjell	Offentlig godkjent grensemerke	96 GPS kinematisk (Real time kinematic)	13	13
			17,82				